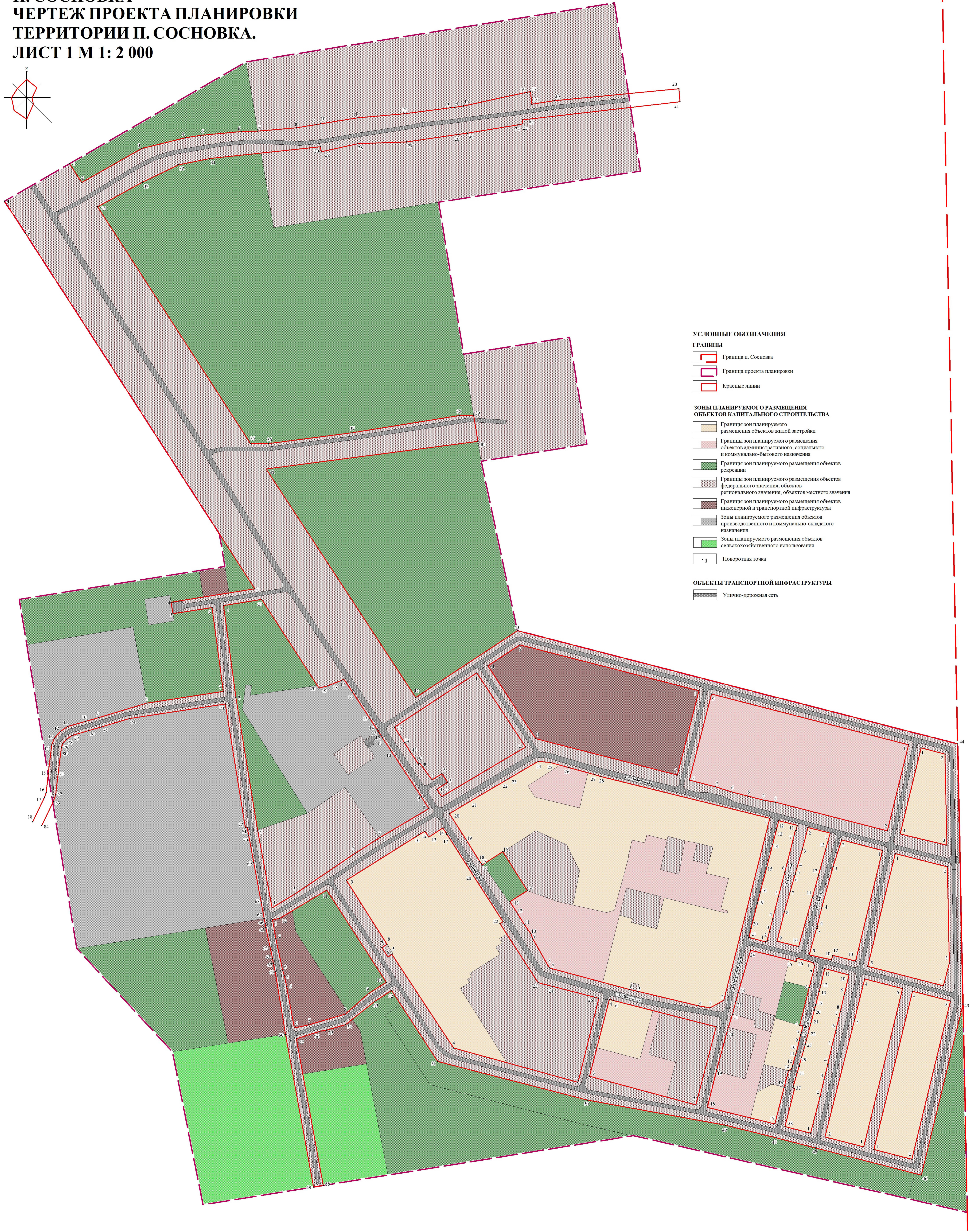
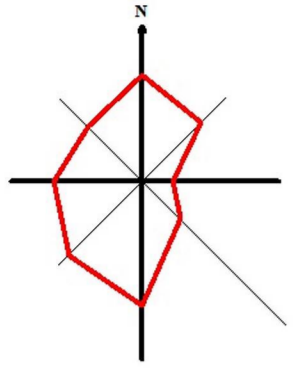


**ДОКУМЕНТАЦИЯ ПО ПЛАНИРОВКЕ ТЕРРИТОРИИ (В СОСТАВЕ ПРОЕКТА ПЛАНИРОВКИ ТЕРРИТОРИИ)**

**П. СОСНОВКА**

**ЧЕРТЕЖ ПРОЕКТА ПЛАНИРОВКИ ТЕРРИТОРИИ П. СОСНОВКА.**

**ЛИСТ 1 М 1: 2 000**



**УСЛОВНЫЕ ОБОЗНАЧЕНИЯ**

**ГРАНИЦЫ**

- Граница п. Сосновка
- Граница проекта планировки
- Красные линии

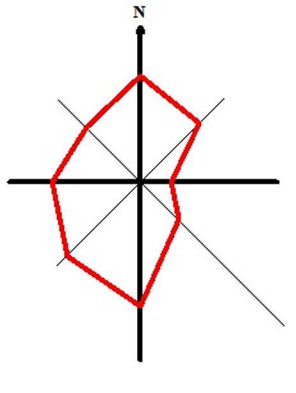
**ЗОНЫ ПЛАНИРУЕМОГО РАЗМЕЩЕНИЯ ОБЪЕКТОВ КАПИТАЛЬНОГО СТРОИТЕЛЬСТВА**

- Границы зон планируемого размещения объектов жилой застройки
- Границы зон планируемого размещения объектов административного, социального и коммунально-бытового назначения
- Границы зон планируемого размещения объектов рекреации
- Границы зон планируемого размещения объектов федерального значения, объектов регионального значения, объектов местного значения
- Границы зон планируемого размещения объектов инженерной и транспортной инфраструктуры
- Зоны планируемого размещения объектов производственного и коммунально-складского назначения
- Зоны планируемого размещения объектов сельскохозяйственного использования
- Поворотная точка

**ОБЪЕКТЫ ТРАНСПОРТНОЙ ИНФРАСТРУКТУРЫ**

- Улично-дорожная сеть

<b>ПП 7/ЛПМ 3-2014</b>			
Документация по планировке территории (в составе проекта планировки территории) п. Сосновка			
Основная часть проекта планировки	Статья ПП	Лист 1	Листов 10
Чертеж проекта планировки территории п. Сосновка. Лист 1 М 1: 2 000			ООО "Терпланпроект"

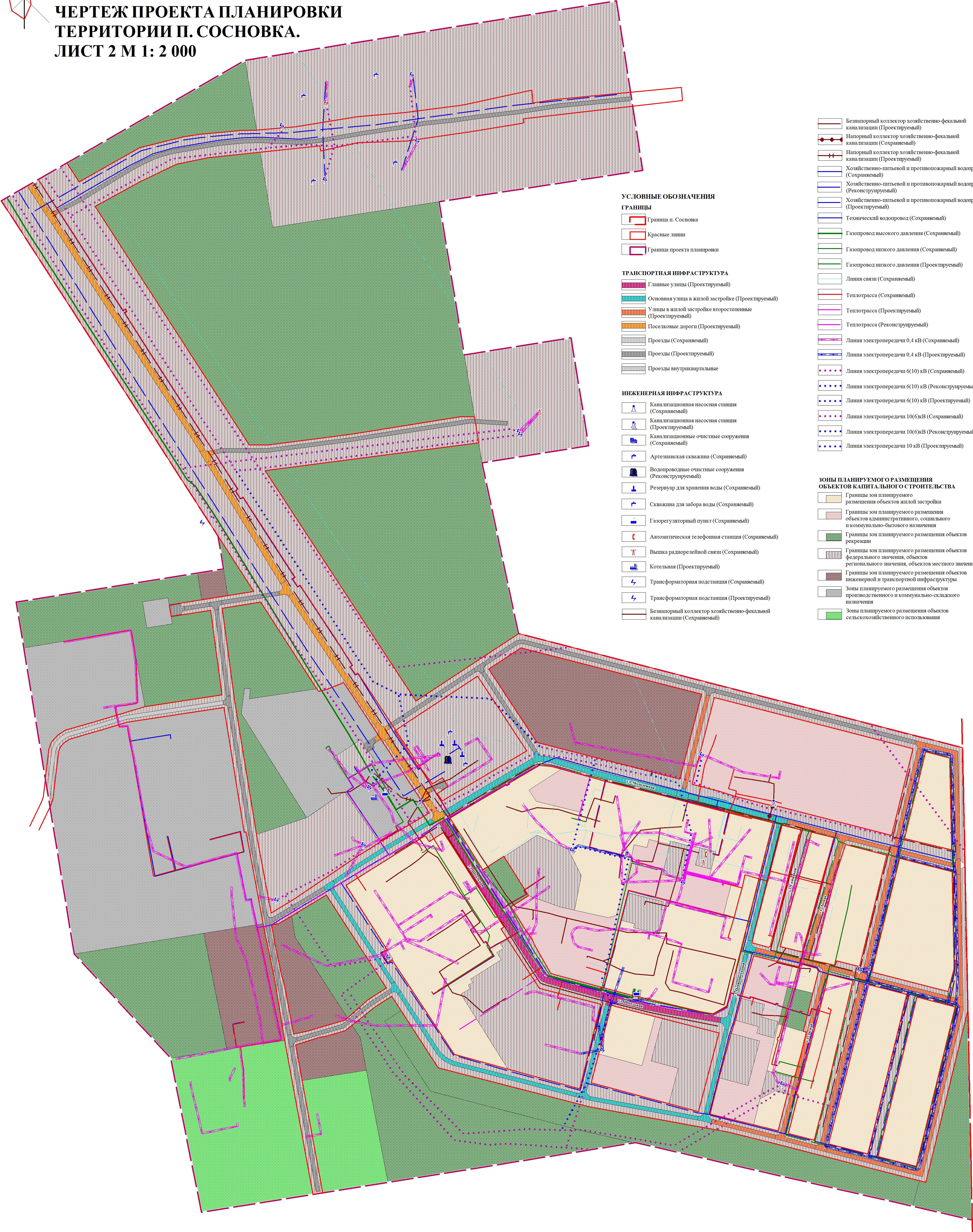


# ДОКУМЕНТАЦИЯ ПО ПЛАНИРОВКЕ ТЕРРИТОРИИ (В СОСТАВЕ ПРОЕКТА ПЛАНИРОВКИ ТЕРРИТОРИИ)

## П. СОСНОВКА

### ЧЕРТЕЖ ПРОЕКТА ПЛАНИРОВКИ ТЕРРИТОРИИ П. СОСНОВКА.

#### ЛИСТ 2 М 1: 2 000



#### УСЛОВНЫЕ ОБОЗНАЧЕНИЯ

##### ГРАНИЦЫ

- Граница п. Сосновка
- Красные линии
- Граница проекта планировки

##### ТРАНСПОРТНАЯ ИНФРАСТРУКТУРА

- Главные улицы (Проектируемый)
- Основная улица в жилой застройке (Проектируемый)
- Улицы в жилой застройке второстепенные (Проектируемый)
- Поселковые дороги (Проектируемый)
- Проезды (Сохраняемый)
- Проезды (Проектируемый)
- Проезды внутриквартальные

##### ИНЖЕНЕРНАЯ ИНФРАСТРУКТУРА

- Канализационная насосная станция (Сохраняемый)
- Канализационная насосная станция (Проектируемый)
- Канализационные очистные сооружения (Сохраняемый)
- Артезианская скважина (Сохраняемый)
- Водопроводные очистные сооружения (Реконструируемый)
- Резервуар для хранения воды (Сохраняемый)
- Скважина для забора воды (Сохраняемый)
- Газорегуляторный пункт (Сохраняемый)
- Автоматическая телефонная станция (Сохраняемый)
- Вышка радиорелейной связи (Сохраняемый)
- Котельная (Проектируемый)
- Трансформаторная подстанция (Сохраняемый)
- Трансформаторная подстанция (Проектируемый)
- Безнапорный коллектор хозяйственно-фекальной канализации (Сохраняемый)

- Безнапорный коллектор хозяйственно-фекальной канализации (Проектируемый)
- Напорный коллектор хозяйственно-фекальной канализации (Сохраняемый)
- Напорный коллектор хозяйственно-фекальной канализации (Проектируемый)
- Хозяйственно-питьевой и противопожарный водопровод (Сохраняемый)
- Хозяйственно-питьевой и противопожарный водопровод (Реконструируемый)
- Хозяйственно-питьевой и противопожарный водопровод (Проектируемый)
- Технический водопровод (Сохраняемый)
- Газопровод высокого давления (Сохраняемый)
- Газопровод низкого давления (Сохраняемый)
- Газопровод низкого давления (Проектируемый)
- Линия связи (Сохраняемый)
- Теплотрасса (Сохраняемый)
- Теплотрасса (Проектируемый)
- Теплотрасса (Реконструируемый)
- Линия электропередачи 0,4 кВ (Сохраняемый)
- Линия электропередачи 0,4 кВ (Проектируемый)
- Линия электропередачи 6(10) кВ (Сохраняемый)
- Линия электропередачи 6(10) кВ (Проектируемый)
- Линия электропередачи 6(10) кВ (Проектируемый)
- Линия электропередачи 10(6)кВ (Сохраняемый)
- Линия электропередачи 10(6)кВ (Реконструируемый)
- Линия электропередачи 10 кВ (Проектируемый)

##### ЗОНЫ ПЛАНИРУЕМОГО РАЗМЕЩЕНИЯ ОБЪЕКТОВ КАПИТАЛЬНОГО СТРОИТЕЛЬСТВА

- Границы зон планируемого размещения объектов жилой застройки
- Границы зон планируемого размещения объектов административного, социального и коммунально-бытового назначения
- Границы зон планируемого размещения объектов рекреации
- Границы зон планируемого размещения объектов федерального значения, объектов регионального значения, объектов местного значения
- Границы зон планируемого размещения объектов инженерной и транспортной инфраструктуры
- Зоны планируемого размещения объектов производственного и коммунально-складского назначения
- Зоны планируемого размещения объектов сельскохозяйственного использования

ИПТ 7/ИПМ 3-2014			
Документация по планировке территории (в составе проекта планировки территории) п. Сосновка			
Основная часть проекта планировки	Страницы	Листы	Листов
Чертеж проекта планировки территории п. Сосновка. Лист 2 М 1: 2 000	ИПТ	2	10
			ООО "Территориум"